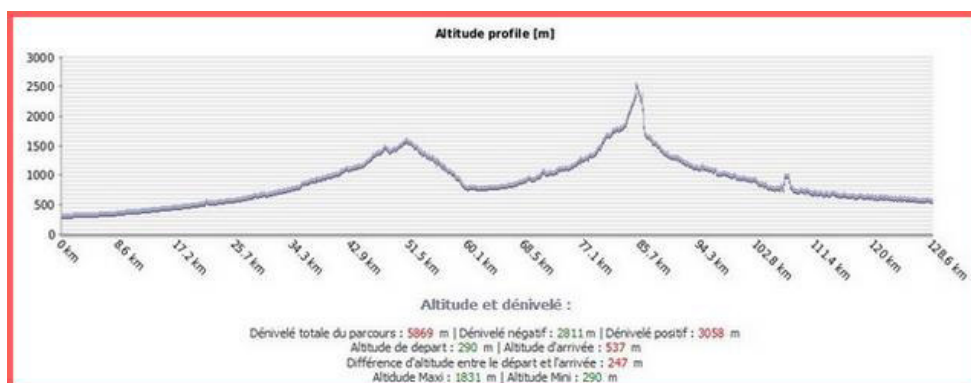
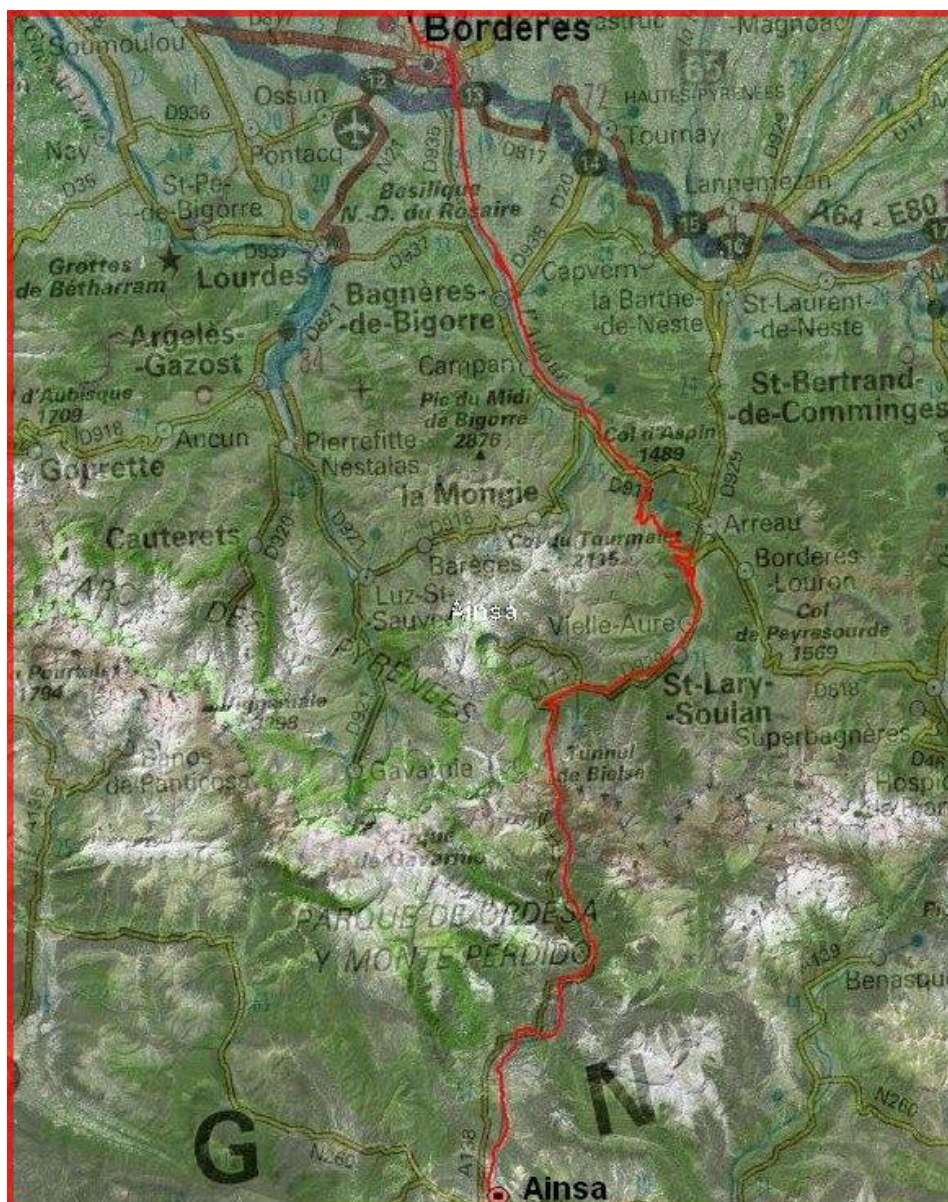


Sortie de PENTECOTE du 27 au 28 Mai 201

Parcours du Dimanche 27 Mai 2012 , le matin

BORDERES -: distance 145 km

**Bordères, Bagnères, Campan, Payolle, Hourquette d'Ancizan (1564 m),
Guchen, Sant-Lary, Aragnouet, Tunnel de Bielsa (1820 m), Bielsa, Ainsa.**

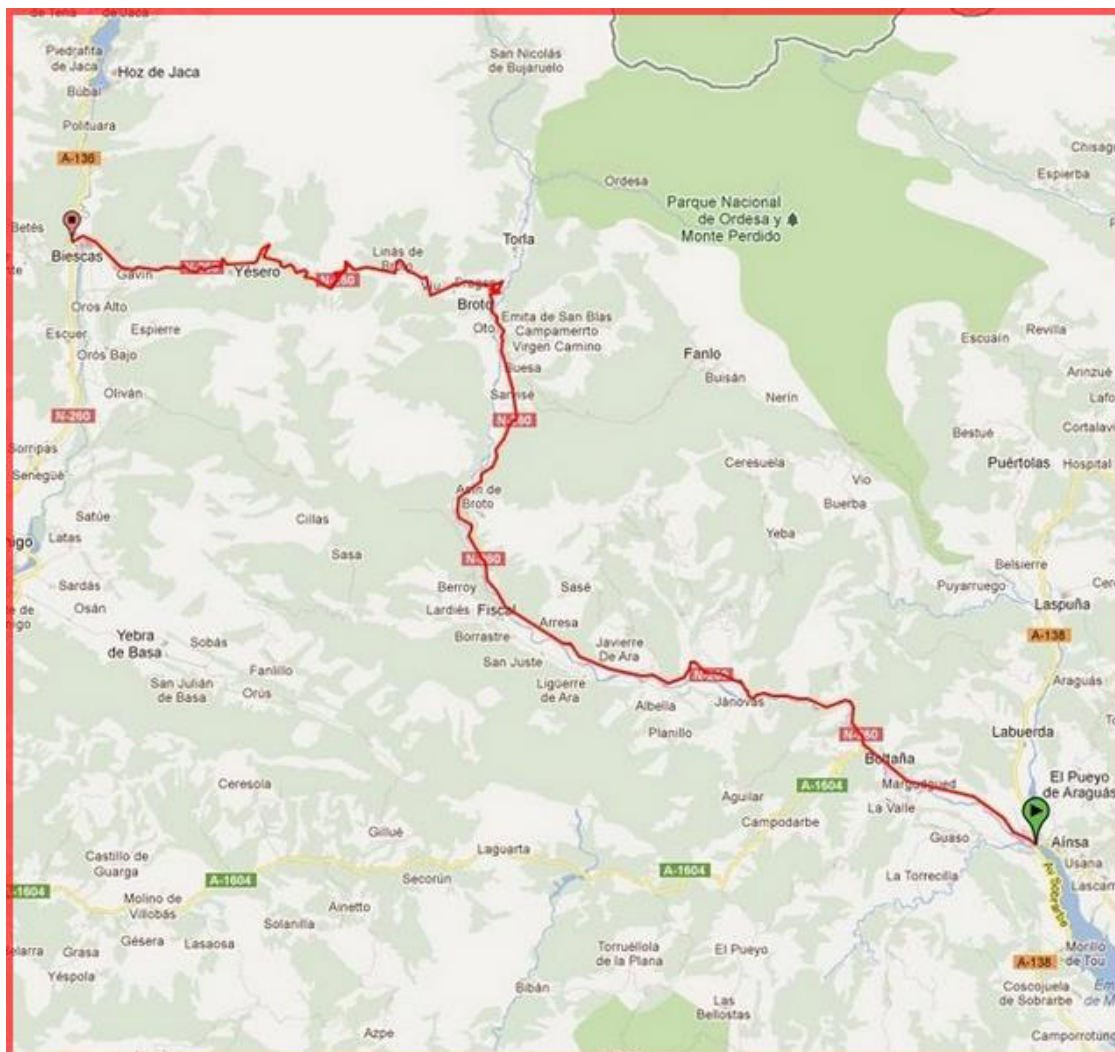


Sortie de PENTECOTE du 27 au 28 Mai 2012

Parcours du Dimanche 27 Mai 2012, l'après-midi :

AINSA-BIESCAS : distance 68 km Dénivelé positif 1808

Ainsa, Boltagna, Broto, Puerto de Cotefablo (1423 m), Biescas. Couchage à Biescas à l'hôtel : La Rambla, ou le club a déjà séjourné par le passé.

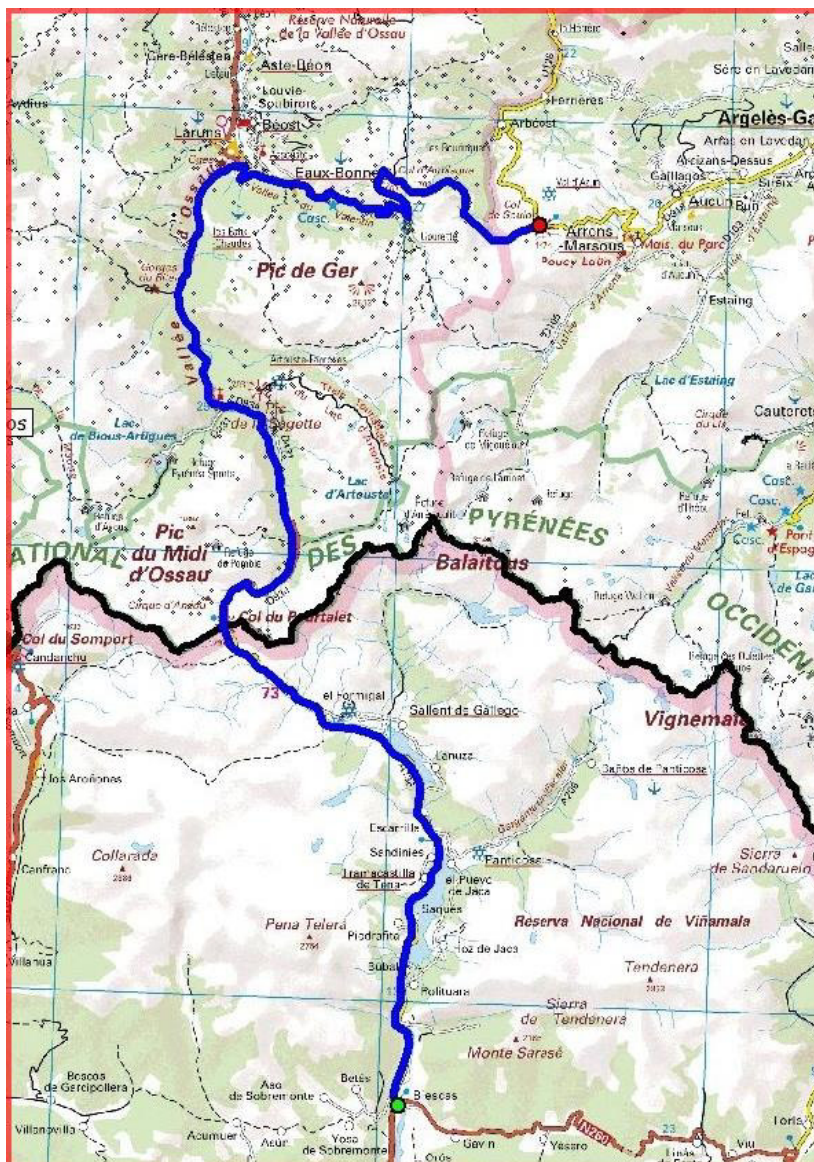


Sortie de PENTECOTE du 27 au 28 Mai 2012

Parcours du Lundi 28 Mai 2012, le Matin :

BIESCAS - Col du SOULOR ,distance 81 km - dénivelé positif 3521m.

Biescas, Col du Pourtalet , Laruns, Eaux Bonnes, Col d'D'AUBISQUE (1709m) ,
Col du SOULOR (1474m),



Sortie de PENTECOTE du 27 au 28 Mai 2012

Parcours du Lundi 28 Mai 2012, l'après-midi :

Col du SOULOR : Bordères distance 54 km

Sommet du Col du SOULOR (1474m), Argelès-Gazost, Lourdes, Bordères.

